

By dotrzeć do budynku zajmowanego przez władze powiatu, nawróć w stronę rynku, a dalej na Wrocławskiej przy landraturze stań i odczytaj pierwszego zarządcę tego budynku.

10

|  |  |  |  |  |  |  |  |  |  |
|--|--|--|--|--|--|--|--|--|--|
|  |  |  |  |  |  |  |  |  |  |
|--|--|--|--|--|--|--|--|--|--|

11

|  |  |  |  |  |  |  |  |  |  |
|--|--|--|--|--|--|--|--|--|--|
|  |  |  |  |  |  |  |  |  |  |
|--|--|--|--|--|--|--|--|--|--|

Tym samym wędrowka nasza po Gostyniu z okresu zaborów końca dobiega, wróćmy jednak do centrum, gdzie finał z jednym miejscem nam się zbiega. Na Kościelnej szary budynek to szkoła, w której uczniowie dawniej strajkowali, ponieważ władze niemieckie książki do religii w języku polskim nam cenzurowali.

Hejnowicz z Kramerem tam zapewne się nauczycielowi dali we znaki, a naprzeciw był szpital, w którym leczyli ludzi a nie żadne czerwonaki. Pod budynkiem ceglastym są liczne krzaki, w których skarb obiecany znajdziecie, jednak bądźcie delikatni, bo wieko je chroniące przez nieuwagę z łatwością podrapiecie.

1 2 3 4 5 6 7 8 9 10 11 12 13 14 15

|  |  |  |  |  |  |  |  |  |  |  |  |  |  |  |  |  |  |  |  |
|--|--|--|--|--|--|--|--|--|--|--|--|--|--|--|--|--|--|--|--|
|  |  |  |  |  |  |  |  |  |  |  |  |  |  |  |  |  |  |  |  |
|--|--|--|--|--|--|--|--|--|--|--|--|--|--|--|--|--|--|--|--|

## INFORMACJE

Fabula questa przenosi cię do Gostynia sprzed wydarzeń z 7 stycznia 1919 roku włącznie, czyli dnia, w którym nasze miasto dołączyło do Powstania Wielkopolskiego. Opowiada historię drogi prowadzącej do odzyskania niepodległości, wspominając wydarzenia, które miały miejsce nawet kilkadziesiąt lat wcześniej!

## GDZIE TO JEST?

Trasa questa prowadzi przez Gostyń. Rozpoczyna się na parkingu przy Państwowej Szkole Muzycznej I stopnia im. Józefa Zeidlera w Gostyniu.

## NA CZYM TO POLEGA?

Spacerujesz po Gostyniu z okresu zaborów, do miejsc wskazanych na karcie questowej. Poznajesz historię miasta i lokalizację, dzięki którym otrzymasz wskazówki prowadzące cię do celu wyprawy. Tam jest ukryty skarb – pieczętka questowa. Odcisnij ją w pustym polu karty questowej – będzie to potwierdzenie ukończenia zabawy.

Czas przejścia: ok. 90 minut



## KONTAKT

miejsce  
moje FUNDACJA

[www.miejscemoje.org](http://www.miejscemoje.org)  
[www.odkrywamyhistorie.pl](http://www.odkrywamyhistorie.pl)

Zrealizowano w ramach projektu „Miejsce moje – potencjał regionu szansą na rozwój”.

Zadanie jest finansowane ze środków otrzymanych z NIW – CRSO

w ramach Programu Rozwoju Organizacji Obywatelskich na lata 2018 – 2030

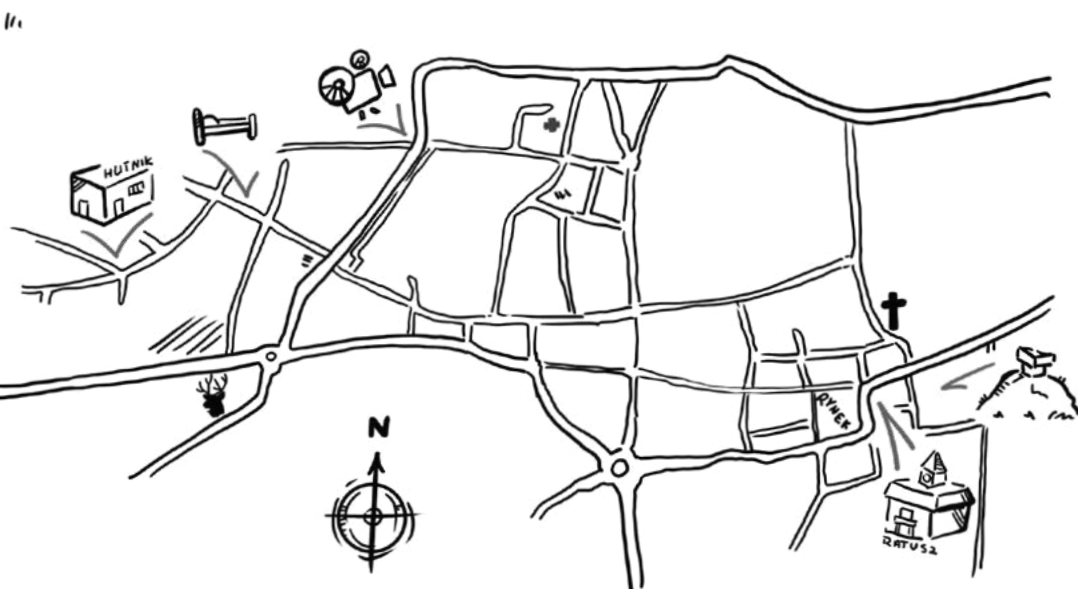


Miejsce na pieczętkę



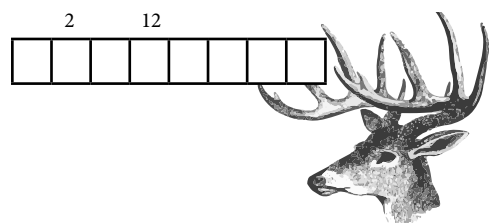
# W PRZEDNIU POWSTANIA





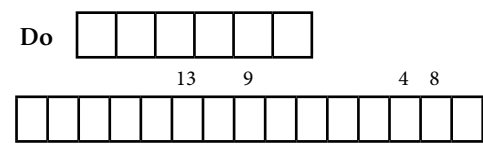
Wśród powstańców wielkopolskich  
**WITAJ PRZYBYSZU DROGI.**  
 Wejdz w te nasze jakże piękne  
 i bogate historycznie progi.  
 Historię walki o wolność poznasz  
 tu szybko oraz bez trudu,  
 lecz w niektórych miejscach możesz  
 napotkać trochę brudu.

Spod gmachu Strzelnicy w Gostyniu  
 wymaszerowaliśmy,  
 7 dnia stycznia 1919 roku –  
 wtedy się pod nim spotkaliśmy.  
 Nasz dowódca, Śliwiński Bernard  
 z Ponieca do miasta przybywa,  
 A Ty z tablicy wyczytaj jaka edukacja  
 w tym budynku się odbywa.



Teraz z parku wyjdź i na centrum kieruj  
 się wprost uważnie ulicą naszą,  
 lecz w Folwarczną i Zieloną skreć nim  
 miny Twojej drużyny się skwaszą.  
 Dojdziecie do placu Targowiska  
 dawnego, na którym działo się wiele,  
 tu Kasyna Gostyńskiego przez wiele lat  
 spotykali się zacy stwórciele.

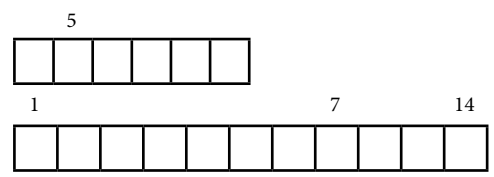
Organicznicy tutaj swoje dwie  
 siedziby w dawnych czasach mieli  
 i o Polskość wśród narodu bohaterowie  
 w nich między sobą grzmieli.  
 Bojanowski, Chłapowski, Potworowski  
 i inni im podobni w tej organizacji  
 oddali swe serce,  
 Do czyjej osoby należy pomnik w parku,  
 którego patron życie uratował może  
 nawet i żołnierce?



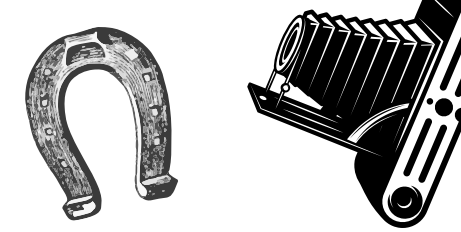
Dlaczego tam was prowadzimy choć  
 w czasach innych z początku się  
 znaleźliśmy?  
 Odpowiedź jest prosta – przez to,  
 że do wolności dłuższa droga była  
 niż planowaliśmy.  
 Potyczki z zaborcą nie raz się tu  
 u nas wręcz niecodzienne odbywały,  
 skieruj się na Rynek, gdzie resztki  
 honoru Prusakom pod ratuszem  
 ubywały.

Młodzieńcy gostyńscy z symbolem  
 okupacji postanowili skutecznie  
 zawalczyć,  
 bohatersko kałem i farbą swoją pogardę  
 dla orła pruskiego chcieli odznaczyć.  
 Dwaj Borowicze, Kiżwalter, Klups  
 i Koprowiak to ci, co w 1861 nie siedzieli  
 beczynnie.

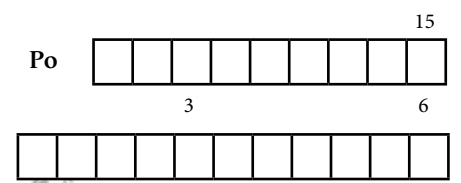
A jak nazywał się ten z tablicy po lewej,  
 co Ratusz zmienił, tak, by wyglądał  
 teraz niewinnie?



Teraz dalej, do miejsca, w którym akcja  
 groźna i krew mroząca się odbyła,  
 Generała „Kruka”, czyli Michała  
 Heidenricha ludność z niewoli wyzwala.  
 Skieruj się z Rynku na koniec ul. Jana  
 Pawła II, wówczas drogi Klasztornej,  
 Nadolnik to budynek, który zauważysz  
 bez trudu, nawet i w porze wieczornej.



Powstania dowódca wraz z pruskim  
 żołnierzem spacer dla zdrowia  
 więzionego odbywali,  
 lecz wtem bryczka wyjechała, dwaj  
 panowie z niej zeskoczyli i wolność  
 generała zdobywali.  
 Wojskowego strażnika bez broni  
 na ziemi usadzili, zaś z Krukiem  
 hen daleko odjechali,  
 z tablicy na rogu wyczytajcie po jakim  
 zrywie naszym Niemcy na Michała  
 Heidenricha czyhali.



Teraz w powojenne czasy się zwróćmy,  
 gdyż 11 listopada niepodległość u nas  
 nie nastąpiła,  
 trzeba było ją samemu wywalczyć,  
 bo nadzieja wśród ludzi marzących  
 o wolności została.  
 2 stycznia 1919 sprawa ta się zmieniła,  
 gdy tylko postanowiono zadziałać,  
 burmistrza Pallaske i landrata Lucke  
 ze stanowisk trzeba było odwołać.

Ich miejsce zajęli kolejno Józef  
 Wozniowdzki i Dabiński Wincenty  
 starostą nazwany,  
 który w ceglany budynku  
 na Wrocławskiej, urzędował dla ludzi,  
 nie jak lis szczwany.